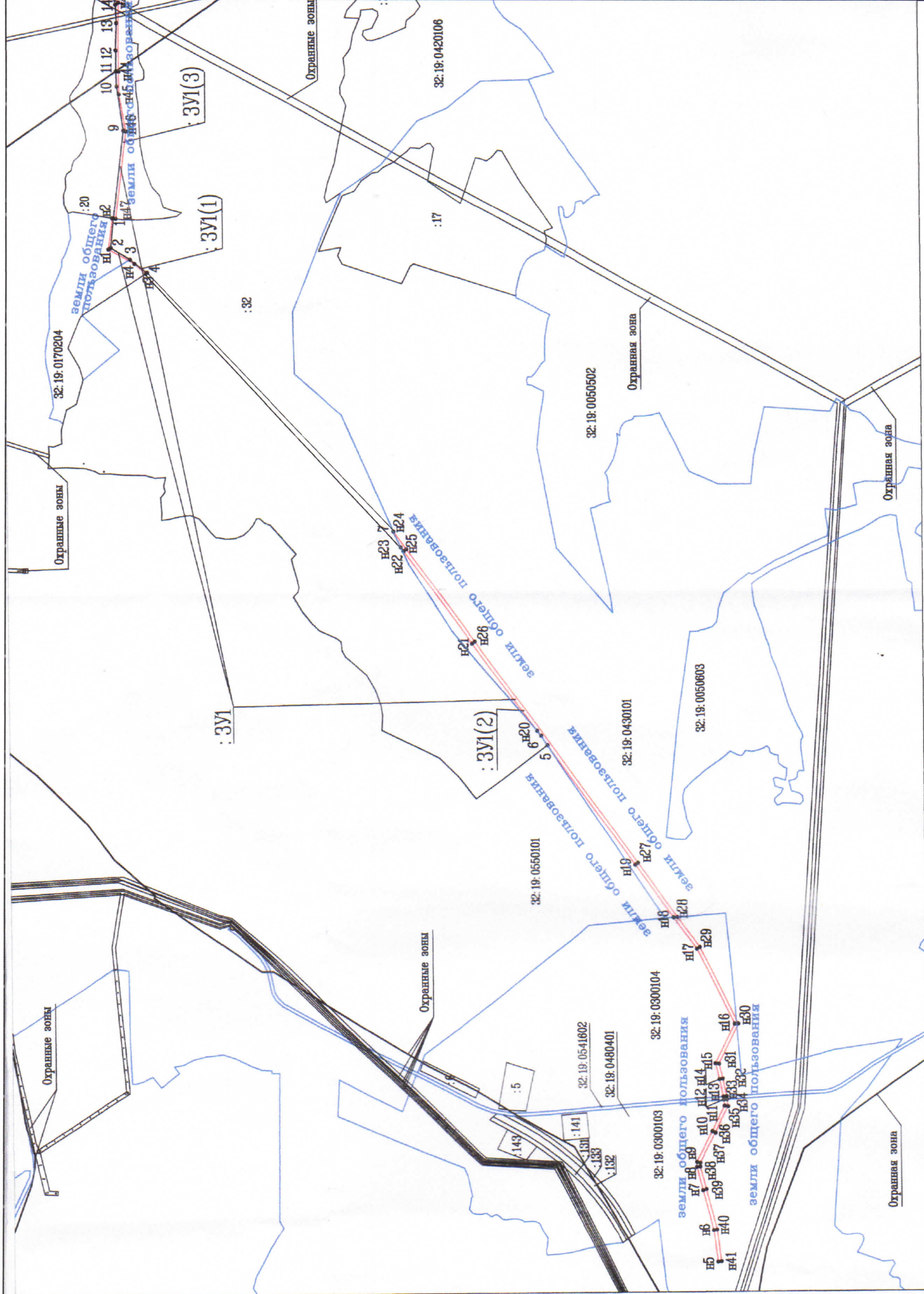


Условные обозначения

- осушительный канал
- граница земельного участка размещения объекта

Д12-01.03.16-31			
Реконструкция межхозяйственной осушительной системы в урочище Пустыньки-Конопельки, Погарский район, Брянская область			
Проект планировки территории		Лист	Листов
Чертеж планировки территории		П	1
Н. контр.		Ивченко	ООО "БРЯНСКЦЕНТРВОД"

Ивл. № подл.	Подпись и дата	Взам. инв. №



СК-32

УСЛОВНЫЕ ОБОЗНАЧЕНИЯ

- существующая часть границы, имеющиеся в ГКН, сведения о которой достаточны для определения ее местоположения
- вновь образованная часть границы, сведения о которой достаточны для определения ее местоположения
- кадастровый номер земельного участка, включенного в ГКН
- — обозначение характерной точки границы земельного участка, полученной при проведении кадастровых работ, сведения о которой позволяют однозначно определить ее положение на местности
- 7 — обозначение характерной точки границы земельного участка, существующей в ГКН, сведения о которой позволяют однозначно определить ее положение на местности
- 39 — обозначение земельного участка исключаемого из ГКН в ходе кадастровых работ
- 32:02:0171001 — номер кадастрового квартала
- граница кадастрового квартала
- 0Д-7 — территориальная зона

существующая часть границы, имеющиеся в ГКН, сведения о которой достаточны для определения ее местоположения

вновь образованная часть границы, сведения о которой достаточны для определения ее местоположения

кадастровый номер земельного участка, включенного в ГКН

обозначение характерной точки границы земельного участка, полученной при проведении кадастровых работ, сведения о которой позволяют однозначно определить ее положение на местности

обозначение характерной точки границы земельного участка, существующей в ГКН, сведения о которой позволяют однозначно определить ее положение на местности

обозначение земельного участка исключаемого из ГКН в ходе кадастровых работ

номер кадастрового квартала

граница кадастрового квартала

территориальная зона

Д12-01.03.16-31

Реконструкция межхозяйственной осушительной системы в урочище Пустыньки-Конопельки, Погарский район, Брянская область		Стадия	Лист	Листов
Проект межевания территории		П	1	
Схема расположения элемента планировочной структуры		ООО "БРЯНСКЦЕНТРВОД"		

Ивл. № подл.	Подпись и дата	Взам. инв. №
--------------	----------------	--------------

УТВЕРЖДЕНА

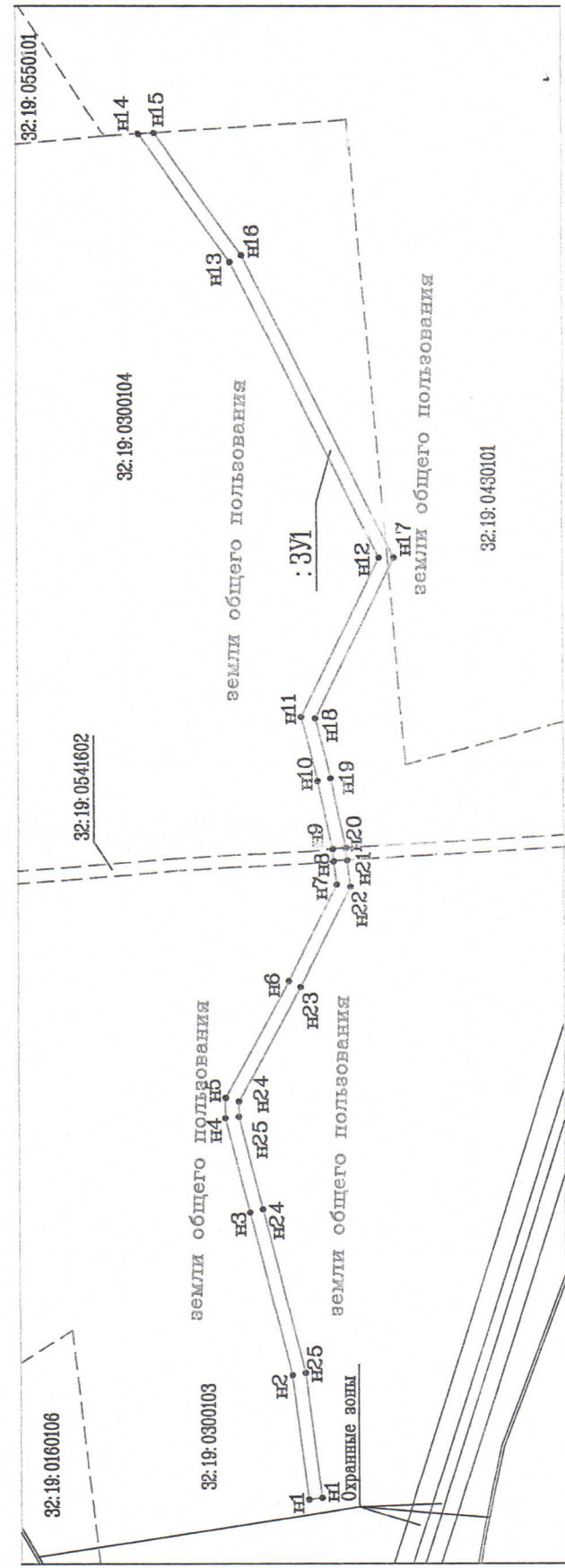
Исполнительное решение об утверждении плана
 утверждения границ земельного участка
 для размещения объектов недвижимости
 на территории общего пользования/земли
 общего пользования
 от 29.08.2016г. № 36

Схема расположения земельного участка или земельных
участков на кадастровом плане территории

Условный номер земельного участка -

Площадь земельного участка - 44925 м²

Обозначение характерных точек границ	Координаты, м		Обозначение характерных точек границ	Координаты, м		Обозначение характерных точек границ	Координаты, м	
	X	Y		X	Y		X	Y
1	2	3	1	3	1	2	3	
Н1	408644	1305367	Н13	408755	1307239	Н19	408607	1306460
Н2	408668	1305555	Н14	408892	1307431	Н20	408585	1306355
Н3	408731	1305800	Н15	408869	1307432	Н21	408583	1306335
Н4	408767	1305940	Н16	408738	1307249	Н22	408577	1306294
Н5	408766	1305971	Н17	408511	1306794	Н23	408653	1306140
Н6	408671	1306150	Н18	408629	1306552	Н24	408746	1305966



МАСШТАБ 1:10000

СК-32

УСЛОВНЫЕ ОБОЗНАЧЕНИЯ:

- существующая часть границы, имеющиеся в ГКН, сведения о которой достаточны для определения ее местоположения
- вновь образованная часть границы, сведения о которой достаточны для определения ее местоположения
- :111 - кадастровый номер земельного участка, включенного в ГКН
- Н - обозначение кадастровой точки границы земельного участка, полученной при проведении кадастровых работ, сведения о которой позволяют однозначно определить ее положение на местности
- 7 - обозначение характерной точки границы земельного участка, существующей в ГКН, сведения о которой позволяют однозначно определить ее положение на местности
- 439 - обозначение земельного участка, исключаемого из ГКН в ходе кадастровых работ
- 32:02:0171001 - номер кадастрового квартала
- 0Д-7 - граница кадастрового квартала
- территорияльная зона



УТВЕРЖДЕНА

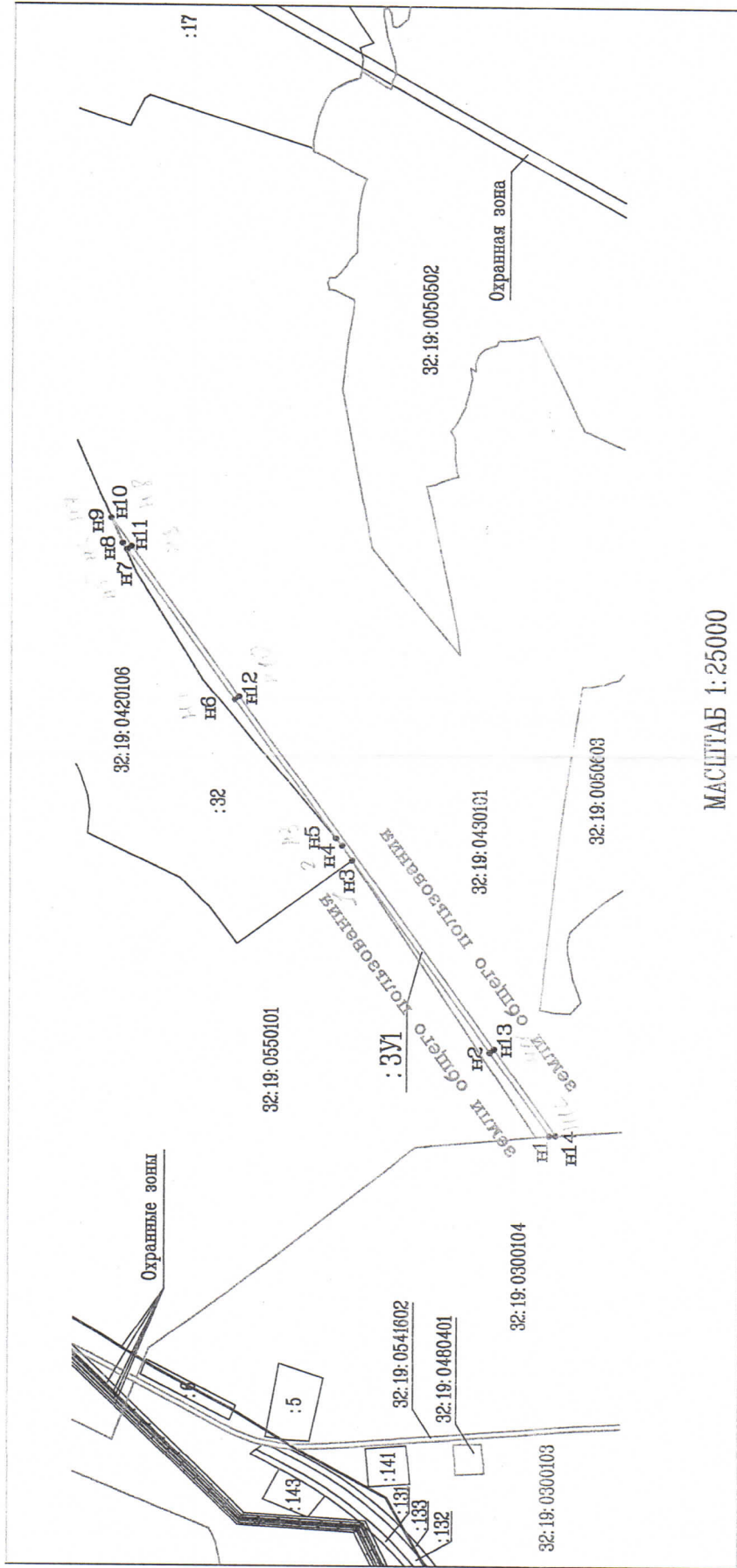
Богдановичева
 (подписание документа об утверждении, подписанного
 должностным лицом государственной власти или
 органом местного самоуправления, принявших
 решение об утверждении схемы или подписании соглашения о предоставлении земельных участков)
 от 23.06.2016 г. N 19

Схема расположения земельного участка или земельных
 участков на кадастровом плане территории

Условный номер земельного участка -

Площадь земельного участка - 56051 м²

Обозначение характерных точек границы	Координаты, м		Обозначение характерных точек границы	Координаты, м		Обозначение характерных точек границы	Координаты, м		Обозначение характерных точек границы	Координаты, м		
	X	Y		X	Y		X	Y		X	Y	
1	2	3	1	3	1	3	2	3	1	3	2	3
Н1	408892	1307431	Н4	1308519	409673	Н7	1308519	410484	Н10	1309757	410545	409101
Н2	409117	1307745	Н5	1308547	409697	Н8	1308547	410501	Н11	1309649	410468	408869
Н3	409636	1308462	Н6	1309076	410079	Н9	1309076	410545	Н12	1309087	410063	408892



МАСШТАБ 1:25000

СК-32

УСЛОВНЫЕ ОБОЗНАЧЕНИЯ

- существующая часть границы, имеющаяся в ГКН, сведения о которой достаточны для определения ее местоположения
- вновь образованная часть границы, сведения о которой достаточны для определения ее местоположения
- :111 - кадастровый номер земельного участка, включенного в ГКН
- Н - обозначение характерной точки границы земельного участка, полученной при проведении кадастровых работ, сведения о которой позволяют однозначно определить ее положение на местности
- 7 - обозначение характерной точки границы земельного участка, существующей в ГКН, сведения о которой позволяют однозначно определить ее положение на местности
- 439 - обозначение земельного участка исключаемого из ГКН в ходе кадастровых работ
- 32:02:0171001 - номер кадастрового квартала
- граница кадастрового квартала
- ОД-7 - территориальная зона



УТВЕРЖДЕНА

(главное подлинное удостоверение)

Система землеустройства

и кадастра Республики Беларусь

органом местного самоуправления, принявшим

решение об утверждении схемы или плана землеустройства земельного участка

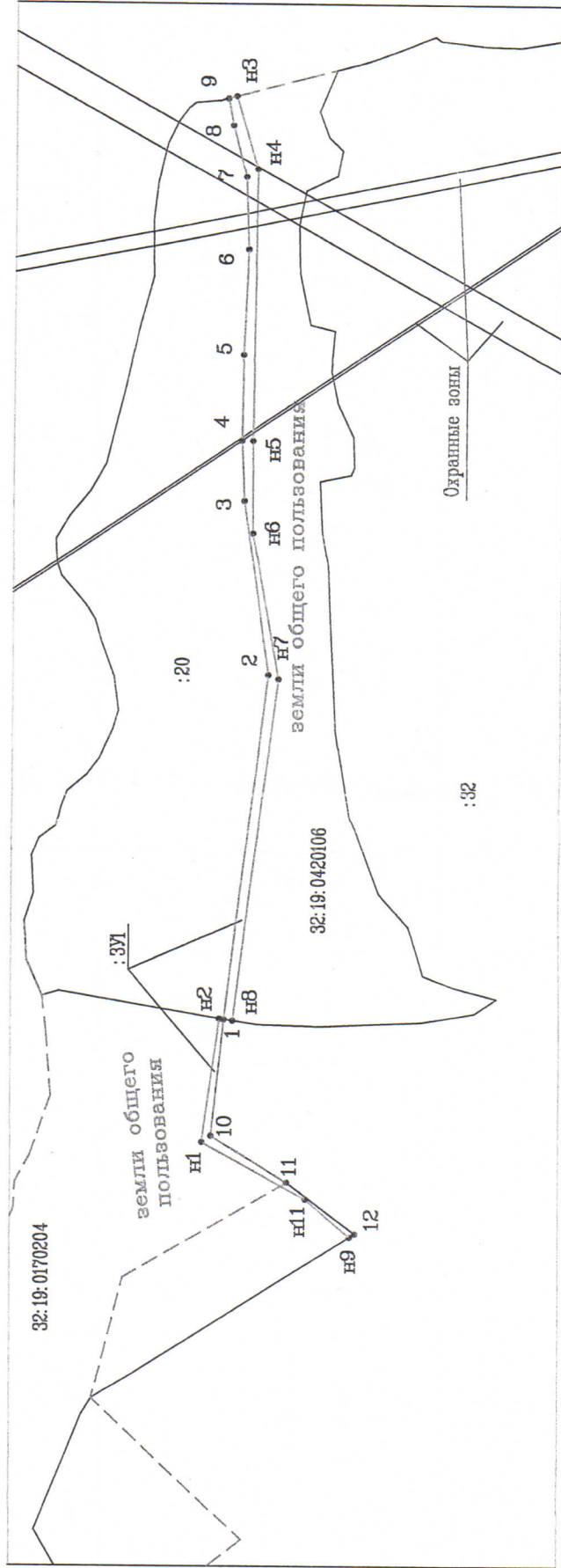
от 17.06.2016г. N 21

Схема расположения земельного участка или земельных участков на кадастровом плане территории

Условный номер земельного участка -

Площадь земельного участка - **23566 м²**

Обозначение характерных точек границы	Координаты, м		Обозначение характерных точек границы	Координаты, м		Обозначение характерных точек границы	Координаты, м		Обозначение характерных точек границы	Координаты, м	
	X	Y		X	Y		X	Y		X	Y
1	2	3	1	2	3	1	2	3	1	2	3
н1	412232	1311441	9	412203	1313013	н7	412121	1312144	12	412003	1311304
н2	412207	1311626	н3	412191	1313016	н8	412187	1311623	н9	412011	1311299
1	412200	1311625	н4	412158	1312908	1	412200	1311625	н10	412077	1311356
2	412137	1312150	н5	412162	1312501	10	412219	1311451	н1	412232	1311441
3	412174	1312412	н6	412161	1312364	11	412105	1311381	-	-	-



МАСШТАБ 1:10000

СК-32

УСЛОВНЫЕ ОБОЗНАЧЕНИЯ

- существующая часть границы, имеющиеся в ГКН, сведения о которой достаточны для определения ее местоположения
- вновь образованная часть границы, сведения о которой достаточны для определения ее местоположения
- недостаточны для определения ее местоположения
- :111 - кадастровый номер земельного участка, включенного в ГКН
- н1 - обозначение характерной точки границы земельного участка, полученной при проведении кадастровых работ, сведения о которой позволяют однозначно определить ее положение на местности
- 7 - обозначение характерной точки границы земельного участка, существующей в ГКН, сведения о которой позволяют однозначно определить ее положение на местности
- 439 - обозначение земельного участка исключаемого из ГКН в ходе кадастровых работ
- 32:02:0171001 - номер кадастрового квартала
- граница кадастрового квартала
- 0д-7 - территориальная зона