

**ВЫПИСКА ИЗ ЕДИНОГО ГОСУДАРСТВЕННОГО РЕЕСТРА ПРАВ НА  
НЕДВИЖИМОЕ ИМУЩЕСТВО И СДЕЛОК С НИМ, УДОСТОВЕРЯЮЩАЯ  
ПРОВЕДЕННУЮ ГОСУДАРСТВЕННУЮ РЕГИСТРАЦИЮ ПРАВ**

Дата выдачи: 02.08.2016

В Едином государственном реестре прав на недвижимое имущество и сделок с ним зарегистрировано:

1.	Кадастровый (или условный) номер объекта:	32:19:0000000:416
	Объект недвижимости:	Магистральный канал р. Судость, урочища Пустыньки-Конопельки Погарского района, назначение: водохозяйственное, протяженность 9115 м, адрес (местонахождение) объекта: Российская Федерация, обл. Брянская, р-н Погарский
	Состав объекта недвижимости:	
2.	Правообладатель (правообладатели):	2.1. Федеральное государственное бюджетное учреждение "Управление мелиорации земель и сельскохозяйственного водоснабжения по Брянской области", ИНН: 3234027620, регистрационный номер: 1023202741825, дата регистрации: 12.11.2002, наименование регистрирующего органа: Межрайонной инспекцией МЧС России № 10 по Брянской области
3.	Вид, номер и дата государственной регистрации права:	3.1. Оперативное управление, № 32-32/002-32/016/032/2016-14/1 от 02.08.2016
4.	Документы-основания:	4.1. Распоряжение Территориального управления федерального агентства по управлению государственным имуществом в Брянской области от 07.07.2016 №72-р
5.	Ограничение (обременение) права:	не зарегистрировано

Настоящая выписка подтверждает проведение государственной регистрации права. Правообладатель: Федеральное государственное бюджетное учреждение "Управление мелиорации земель и сельскохозяйственного водоснабжения по Брянской области"

Государственный регистратор

(подпись, МП)

Корявко А.Н.

(Фамилия, инициалы)

филиал ФГБУ «Федеральная кадастровая палата Федеральной службы государственной регистрации, кадастра и картографии» по Брянской области

(полное наименование органа кадастрового учета)

КЛ.1

КАДАСТРОВЫЙ ПАСПОРТ


Сооружения (вид объекта недвижимого имущества)
---

Лист №	1	Всего листов:	2
--------	---	---------------	---

"02" марта 2015 г. № 32/201/15-64138	
Кадастровый номер:	32:19:0000000:416
Номер кадастрового квартала:	32:19:0000000
Предыдущие номера:	—
Дата внесения номера в государственный кадастр недвижимости:	02.03.2015

Описание объекта недвижимого имущества:

1	Адрес (описание местоположения):	Брянская область, р-н Погарский		
2	Основная характеристика:	Протяженность	9115	м
		(тип)	(значение)	(единица измерения)
3	Назначение:	Водохозяйственное		
4	Наименование:	Магистральный канал р.Судость, урочища Пустыньки-Конопельки Погарского района		
5	Количество этажей, в том числе подземных этажей :	—		
6	Материал наружных стен:	—		
7	Год ввода в эксплуатацию (завершения строительства):	1978		
8	Кадастровая стоимость (руб.):	—		
9	Кадастровый номер земельного участка (участков), в пределах которого расположен объект недвижимого имущества:	32:19:0420106:32, 32:19:0170204:20		
10	Степень готовности объекта незавершенного строительства (%)	—		
11	Кадастровые номера помещений, расположенных в здании или сооружении:	—		
12	Сведения о правах:	—		
13	Сведения о включении в реестр объектов культурного наследия:	—		
14	Особые отметки:	—		
15	Сведения о кадастровых инженерах: Антошин Владимир Сергеевич, 32-11-110, ФГУП "Ростехинвентаризация - Федеральное БТИ" Брянский филиал, 24.02.2015 г.			
16	Дополнительные сведения:			
	16.1	Кадастровые номера объектов недвижимости, образованных с объектом недвижимости	—	
	16.2	Кадастровые номера объектов недвижимости, образованных из объекта недвижимости	—	
	16.3	Кадастровые номера объектов, подлежащих снятию с кадастрового учета	—	
17	Характер сведений государственного кадастра недвижимости (статус записи об объекте): Сведения об объекте недвижимости имеют статус учтенные			

Начальник отдела (полное наименование должности)	 (подпись)	И. В. Гончар (инициалы, фамилия)
---	--	-------------------------------------

М.П.



КАДАСТРОВЫЙ ПАСПОРТ

Сооружения (вид объекта недвижимого имущества)	
---	--

Лист №	2	Всего листов:	2
--------	---	---------------	---

"02" марта 2015 г. № 32/201/15-64138
Кадастровый номер:

32:19:0000000:416

Схема расположения объекта недвижимого имущества на земельном участке(ах):



Начальник отдела (полное наименование должности)	И. В. Гончар (подпись)	И. В. Гончар (инициалы, фамилия)
---	---------------------------	-------------------------------------





МИНИСТЕРСТВО ЭКОНОМИЧЕСКОГО РАЗВИТИЯ  
РОССИЙСКОЙ ФЕДЕРАЦИИ

ФЕДЕРАЛЬНАЯ СЛУЖБА ГОСУДАРСТВЕННОЙ РЕГИСТРАЦИИ,  
КАДАСТРА И КАРТОГРАФИИ  
(РОСРЕЕСТР)

---

**СВИДЕТЕЛЬСТВО О ГОСУДАРСТВЕННОЙ РЕГИСТРАЦИИ ПРАВА**  
**Брянская область**

Дата выдачи: 27.05.2015

Документы-основания: • Выписка из реестра федерального имущества от 02.04.2015 №150/1  
Субъект (субъекты) права: Российская Федерация

Вид права: Собственность


Кадастровый(условный) номер: 32:19:0000000:416

Объект права: Магистральный канал р. Судость, урочища Пустыньки-Конопельки  
Погарского района, назначение: водохозяйственное, протяженность 9115 м, адрес  
(местонахождение) объекта: обл. Брянская, р-н Погарский

Существующие ограничения (обременения) права: не зарегистрировано

О чем в Едином государственном реестре прав на недвижимое имущество и сделок с ним "27"  
мая 2015 года сделана запись регистрации № 32-32/012-32/022/004/2015-738/1

Государственный регистратор



(подпись, м.п.)

Сторожева А.В.

32-32/012-32/022/004/2015-738/1

АА № 035796



РОССИЙСКАЯ ФЕДЕРАЦИЯ  
БРЯНСКАЯ ОБЛАСТЬ  
ПОГАРСКИЙ РАЙОН  
ВИТЕМЛЯНСКАЯ СЕЛЬСКАЯ АДМИНИСТРАЦИЯ

РАСПОРЯЖЕНИЕ

от 10.11.2016 г. № 33-р  
с.Витемля

О разработке проекта планировки  
с проектом межевания в его составе  
для реконструкции линейного объекта-  
осушительного магистрального канала  
в урочище Пустыньки-Конопельки,  
Погарский район, Брянская область

В соответствии с Федеральным законом от 06 ноября 2003 года №131-ФЗ  
«Об общих принципах местного самоуправления в Российской Федерации»,  
статьей 46 Градостроительного кодекса Российской Федерации, Уставом  
Витемлянского сельского поселения и в соответствии с обращением ФГБУ  
«Управление «Брянскмелиоводхоз».

1. Разрешить ФГБУ «Управление «Брянскмелиоводхоз» разработать проект планировки с проектом межевания в его составе для реконструкции линейного объекта – осушительного магистрального канала в урочище Пустыньки-Конопельки, Погарский район, Брянская область.
2. Представить проект планировки с проектом межевания в его составе в Витемлянскую администрацию для назначения публичных слушаний и последующему утверждению.
3. Опубликовать настоящее распоряжение в Сборнике нормативных и правовых актов и разместить на официальном сайте Администрации Витемлянского сельского поселения Погарского района Брянской области в сети Интернет.
4. Контроль за исполнением настоящего распоряжения оставляю за собой.

Глава Витемлянского  
сельского поселения



 В.А. Клочков

Российская Федерация  
Брянская область Погарский район  
Стеченская сельская администрация

Распоряжение


от 10.11.2016 г. № 34-р  
с.Стечна

О разработке проекта планировки  
с проектом межевания в его составе  
для реконструкции линейного объекта-  
осушительного магистрального канала  
в урочище Пустыньки-Конопельки,  
Погарский район, Брянская область

В соответствии с Федеральным законом от 06 октября 2003 года № 131-ФЗ «Об общих принципах местного самоуправления в Российской Федерации», статьей 45 Градостроительного кодекса Российской Федерации, Уставом Стеченского сельского поселения и в соответствии с обращением ФГБУ «Управление «Брянскмелиоводхоз».

1. Разрешить ФГБУ «Управление «Брянскмелиоводхоз» разработать проект планировки с проектом межевания в его составе для реконструкции линейного объекта – осушительного магистрального канала в урочище Пустыньки-Конопельки, Погарский район, Брянская область.
2. Представить проект планировки с проектом межевания в его составе в Стеченскую администрацию для назначения публичных слушаний и последующему утверждению.
3. Опубликовать настоящее распоряжение в Сборнике нормативных и правовых актов и разместить на страничке Стеченского сельского поселения на сайте администрации Погарского района Брянской области в сети Интернет.
4. Контроль за исполнением настоящего распоряжения оставляю за собой.

Глава Стеченского сельского поселения



Н.А.Кацешко



Российская Федерация  
Брянская область Погарский район  
Суворовский сельский Совет народных депутатов

РЕШЕНИЕ

от 14.12.2016 года №3-97  
с. Суворово

О назначении публичных слушаний по проекту планировки с проектом межевания территории в его составе для реконструкции линейного объекта-осушительного магистрального канала в урочище Пустыньки-Конопельки Погарского района Брянской области

На основании статьи 28 Федерального от 06.10.2003 года № 131-ФЗ «Об общих принципах организации местного самоуправления в Российской Федерации», статьи 45, 46 Градостроительного кодекса Российской Федерации пункта 3 части 1 статьи 4 Федерального закона «О введении в действие Градостроительного кодекса Российской Федерации, Уставом Суворовского сельского поселения Погарского района Брянской области и Положением о проведении публичных слушаний, утвержденным решением Суворовского сельского Совета народных депутатов от 26.10.2005 года № 2-12, Суворовский сельский Совет народных депутатов

**РЕШИЛ:**

1. Назначить публичные слушания на 30.12.2016 года на 10 часов 00 мин. по проекту планировки с проектом межевания территории в его составе для реконструкции линейного объекта-осушительного магистрального канала в урочище Пустыньки-Конопельки Погарского района Брянской области по адресу: с.Суворово, ул. Первомайская дом 35а.

2. Утвердить следующий состав организационного комитета по подготовке и проведению публичных слушаний:

Бодой С.С. - глава Суворовского сельского поселения;

Москоленко Н.В. - член комиссии по сельскому хозяйству и земле.


Дембовская Елена Владимировна - специалист Суворовской сельской администрации.

3. Прием и учет предложений по проекту планировки с проектом межевания территории в его составе для реконструкции линейного объекта-осушительного магистрального канала в урочище Пустыньки-Конопельки Погарского района Брянской области осуществляется по адресу: с.Суворово, ул. Первомайская, дом 35а с 9.00 до 16.00 часов ежедневно, кроме выходных и праздничных дней в течение 10 дней со днянародования данного решения.

4. Граждане Суворовского сельского поселения участвуют в обсуждении указанного проекта решения в порядке, установленном Уставом Суворовского сельского поселения Погарского района Брянской области и могут ознакомиться с полным текстом проекта межевания территории в его составе для реконструкции линейного объекта-осушительного магистрального канала в урочище Пустыньки-Конопельки Погарского района Брянской области в Суворовской сельской администрации.

- 
5. Направить настоящее решение в Суворовскую сельскую администрацию.  
6. Настоящее решение обнародовать и разместить на официальном сайте администрации Погарского района Брянской области.

Глава Суворовского  
сельского поселения



С. С. Бодой



РОССИЙСКАЯ ФЕДЕРАЦИЯ  
ВИТЕМЛЯНСКАЯ СЕЛЬСКАЯ АДМИНИСТРАЦИЯ  
ПОГАРСКОГО РАЙОНА БРЯНСКОЙ ОБЛАСТИ

ПОСТАНОВЛЕНИЕ

от 16.12.2016г. № 33

О назначении публичных слушаний  
по проекту планировки с проектом  
межевания территории в его составе  
для реконструкции линейного объекта  
- осушительного магистрального  
канала в урочище Пустыньки-Конопельки  
Погарского района Брянской области

На основании статьи 28 Федерального закона от 06 октября 2003 года № 131-ФЗ «Об общих принципах организации местного самоуправления в Российской Федерации», статья 45, 46 Градостроительного Кодекса Российской Федерации пункта 3 части 1 статьи 4 Федерального закона «О введении в действие Градостроительного кодекса Российской Федерации», Уставом Витемлянского сельского поселения Погарского района Брянской области. Администрация Витемлянского сельского поселения Погарского района Брянской области

**Постановляет:**

1. Назначить на 09.12.2016 года публичные слушания по проекту планировки с проектом межевания территории в его составе для реконструкции линейного объекта –осушительного магистрального канала в урочище Пустыньки-Конопельки Погарского района Брянской области (далее по тексту – Проект).

2. Установить, что публичные слушания проводятся в указанный день с 15<sup>00</sup> до 16<sup>00</sup>. Местом проведения публичных слушаний определить помещение Администрации Витемлянского сельского поселения Погарского района Брянской области по адресу: Брянская область, Погарский район с. Витемля, ул. Школьная дом 1.

3. Для подготовки и проведения публичных слушаний сформировать рабочую группу в следующем составе:

- Ключков В.А. – Глава Администрации Витемлянского сельского поселения Погарского района Брянской области председатель публичных слушаний.

Члены рабочей группы:

- Шеламкова Л.С. – инспектор-делопроизводитель Администрации Витемлянского сельского поселения, секретарь публичных слушаний;

- Ласая Н.А. – старший инспектор Администрации Витемлянского сельского поселения;

- Зайцева Е.М. – ведущий специалист Администрации Витемлянского сельского поселения;

- Махновский С.Н. – директор ФГБУ «Управление мелиорации земель и сельскохозяйственного водоснабжения по Брянской области»;

4. Установить, что:

а) жители Витемлянского сельского поселения участвуют в обсуждении указанного в пункте 1 настоящего постановления вопроса путем участия в назначенных настоящим постановлением публичных слушаниях в порядке, установленном статьей 39 Градостроительного кодекса Российской Федерации;

б) в ходе подготовки к публичным слушаниям ведется прием, рассмотрение и учет письменных предложений жителей Витемлянского сельского поселения по вынесенному на публичные слушания вопросу;

в) письменные предложения жителей Витемлянского сельского поселения (с пометкой) принимаются с 10<sup>00</sup> часов до 17<sup>00</sup> часов по рабочим дням до 08.12. 2016 года по адресу: Брянская область, Погарский район с. Витемля, ул. Школьная, дом 1. Предложения также могут направляться жителями Витемлянского сельского поселения по почте по указанному адресу;

г) при предварительном рассмотрении письменных предложений жителей Витемлянского сельского поселения по вынесенным на публичные слушания вопросам рабочей группой исключаются из числа подлежащих рассмотрению в ходе публичных слушаний:

- анонимные предложения;

- предложения, не относящиеся к вопросу, вынесенному на публичные слушания в соответствии с настоящим постановлением;

- предложения, поступившие после 12<sup>00</sup> часов декабря 2015 года.

5. Контроль за исполнением настоящего постановления оставляю за собой.

6. Опубликовать данное постановление в Сборнике муниципальных правовых актов и разместить на официальном сайте Администрации Витемлянского сельского поселения Погарского района Брянской области.

Глава Витемлянского сельского поселения  
Погарского района Брянской области



 В.А. Ключков



РОССИЙСКАЯ ФЕДЕРАЦИЯ  
СТЕЧЕНСКАЯ СЕЛЬСКАЯ АДМИНИСТРАЦИЯ  
ПОГАРСКОГО РАЙОНА  
БРЯНСКОЙ ОБЛАСТИ

ПОСТАНОВЛЕНИЕ

от 06.12.2016 г. № 44  
с.Стечна

О назначении публичных слушаний  
по проекту планировки с проектом  
межевания территории в его составе  
для реконструкции линейного объекта  
- осушительного магистрального  
канала в урочище Пустыньки-Конопельки  
Погарского района Брянской области

На основании статьи 28 Федерального закона от 06 октября 2003 года № 131-ФЗ «Об общих принципах организации местного самоуправления в Российской Федерации», статья 45, 46 Градостроительного кодекса Российской Федерации пункта 3 части 1 статьи 4 Федерального закона «О введении в действие Градостроительного кодекса Российской Федерации», Уставом Стеченского сельского поселения Погарского района Брянской области. Администрация Стеченского сельского поселения Погарского района Брянской области

**Постановляет:**

1. Назначить на 09.12.2016 года публичные слушания по проекту планировки с проектом межевания территории в его составе для реконструкции линейного объекта –осушительного магистрального канала в урочище Пустыньки-Конопельки Погарского района Брянской области (далее по тексту – Проект).

2. Установить, что публичные слушания проводятся в указанный день с 10<sup>00</sup> до 11<sup>00</sup>. Местом проведения публичных слушаний определить помещение Администрации Стеченского сельского поселения Погарского района Брянской области по адресу: Брянская область, Погарский район с. Стечна, ул.Озерная дом 9. Для подготовки и проведения публичных слушаний сформировать рабочую группу в следующем составе:

- Каценко Н.А. – глава администрации Стеченского сельского поселения Погарского района Брянской области, председатель публичных слушаний.

Члены рабочей группы:

- Рубис И.П. – делопроизводитель Стеченской сельской администрации, секретарь публичных слушаний;
- Острикова О.Н. – специалист Стеченской сельской администрации;
- Храмченко И.К. – ведущий специалист Стеченской сельской администрации;
- Махновский С.Н. – директор ФГБУ «Управление мелиорации земель и сельскохозяйственного водоснабжения по Брянской области»;

4. Установить, что:

а) жители Стеченского сельского поселения участвуют в обсуждении указанного в пункте 1 настоящего постановления вопроса путем участия в назначенных настоящим постановлением публичных слушаниях в порядке, установленном статьей 39 Градостроительного кодекса Российской Федерации;

б) в ходе подготовки к публичным слушаниям ведется прием, рассмотрение и учет письменных предложений жителей Стеченского сельского поселения по вынесенному на публичные слушания вопросу;

в) письменные предложения жителей Стеченского сельского поселения (с пометкой) принимаются с 10<sup>00</sup> часов до 17<sup>00</sup> часов по рабочим дням до 08.12.2016 года по адресу: Брянская область, Погарский район с. Стечна, ул. Озерная дом 9. Предложения также могут направляться жителями Стеченского сельского поселения по почте по указанному адресу;

г) при предварительном рассмотрении письменных предложений жителей Стеченского сельского поселения по вынесенным на публичные слушания вопросам рабочей группой исключаются из числа подлежащих рассмотрению в ходе публичных слушаний:

- анонимные предложения;
- предложения, не относящиеся к вопросу, вынесенному на публичные слушания в соответствии с настоящим постановлением;
- предложения, поступившие после 12<sup>00</sup> часов 09 декабря 2016 года.

5. Контроль за исполнением настоящего постановления оставляю за собой.

6. Опубликовать данное постановление в Сборнике муниципальных правовых актов и разместить на страничке Стеченского сельского поселения на сайте администрации Погарского района Брянской области в сети Интернет.

Глава Стеченского  
сельского поселения



Н.А.Каценко



РОССИЙСКАЯ ФЕДЕРАЦИЯ  
ВИТЕМЛЯНСКАЯ СЕЛЬСКАЯ АДМИНИСТРАЦИЯ  
ПОГАРСКОГО РАЙОНА БРЯНСКОЙ ОБЛАСТИ

ПОСТАНОВЛЕНИЕ

от 16.12.2016 г. № 33а

Об утверждении  
проекта планировки с проектом  
межевания территории в его составе  
для реконструкции линейного объекта  
- осушительного магистрального  
канала в урочище Пустыньки-Конопельки  
Погарского района Брянской области

1. В соответствии с Федеральным законом от 06 октября 2003 года № 131-ФЗ «Об общих принципах организации местного самоуправления в Российской Федерации», статьей 46 Градостроительного кодекса Российской Федерации, Уставом Витемлянского сельского поселения, рассмотрев представленный ООО «Брянскцентровод» проект планировки с проектом межевания территории в его составе для реконструкции линейного объекта – осушительного магистрального канала в урочище Пустыньки-Конопельки Погарского района Брянской области, протокол публичных слушаний от 09.12.2016 г. Администрация Витемлянского сельского поселения Погарского района Брянской области

**Постановляет:**

1. Утвердить проект планировки с проектом межевания территории в его составе для реконструкции линейного объекта –осушительного магистрального канала в урочище Пустыньки-Конопельки Погарского района Брянской области.

2. Опубликовать настоящее постановление в Сборнике муниципальных правовых актов и разместить на официальном сайте Администрации Витемлянского сельского поселения Погарского района Брянской области в сети Интернет [vitemlyanskaya@mail.ru](mailto:vitemlyanskaya@mail.ru)

3. Контроль за исполнением настоящего постановления оставляю за собой.

Глава Витемлянского сельского поселения  
Погарского района Брянской области





В.А. Ключков

РОССИЙСКАЯ ФЕДЕРАЦИЯ  
СТЕЧЕНСКАЯ СЕЛЬСКАЯ АДМИНИСТРАЦИЯ  
ПОГАРСКОГО РАЙОНА  
БРЯНСКОЙ ОБЛАСТИ

ПОСТАНОВЛЕНИЕ

от 16.12.2016 г. № 45  
с.Стечна

Об утверждении  
проекта планировки с проектом  
межевания территории в его составе  
для реконструкции линейного объекта  
- осушительного магистрального  
канала в урочище Пустыньки-Конопельки  
Погарского района Брянской области

1. В соответствии с Федеральным законом от 06 октября 2003 года № 131-ФЗ «Об общих принципах организации местного самоуправления в Российской Федерации», статьей 46 Градостроительного кодекса Российской Федерации, Уставом Стеченского сельского поселения, рассмотрев представленный ООО «Брянскцентрвод» проект планировки с проектом межевания территории в его составе для реконструкции линейного объекта – осушительного магистрального канала в урочище Пустыньки-Конопельки Погарского района Брянской области, протокол публичных слушаний от 09.12.2016 г. Администрация Стеченского сельского поселения Погарского района Брянской области

**Постановляет:**

1. Утвердить проект планировки с проектом межевания территории в его составе для реконструкции линейного объекта – осушительного магистрального канала в урочище Пустыньки-Конопельки Погарского района Брянской области.

2. Опубликовать настоящее постановление в Сборнике муниципальных правовых актов и разместить на страничке Стеченского сельского поселения на сайте администрации Погарского района Брянской области в сети Интернет.

3. Контроль за исполнением настоящего постановления оставляю за собой.

/Глава Стеченского  
сельского поселения



Н.А.Каценко